

ประกาศคณะกรรมการการนิคมอุตสาหกรรมแห่งประเทศไทย

เรื่อง การเปลี่ยนแปลงเขต นิคมอุตสาหกรรม ที่ เอฟ ดี (ฉบับที่ ๔)

ตามที่ได้มีประกาศคณะกรรมการการนิคมอุตสาหกรรมแห่งประเทศไทย เรื่อง การจัดตั้งเขตอุตสาหกรรมทั่วไป นิคมอุตสาหกรรม ที่ เอฟ ดี ลงวันที่ ๒๐ มิถุนายน พ.ศ. ๒๕๕๐ และประกาศคณะกรรมการการนิคมอุตสาหกรรมแห่งประเทศไทย เรื่อง การจัดตั้งเขตประกอบการเสรี นิคมอุตสาหกรรม ที่ เอฟ ดี ลงวันที่ ๑๖ ธันวาคม พ.ศ. ๒๕๕๑ กำหนดให้พื้นที่ตำบลท่าเสา อำเภอบางปะกง จังหวัดฉะเชิงเทรา เป็นเขตอุตสาหกรรมทั่วไป และเขตประกอบการเสรี ตามมาตรา ๓๖ วรรคสองแห่งพระราชบัญญัติการนิคมอุตสาหกรรมแห่งประเทศไทย พ.ศ. ๒๕๒๒ ซึ่งแก้ไขเพิ่มเติมโดยพระราชบัญญัติการนิคมอุตสาหกรรมแห่งประเทศไทย (ฉบับที่ ๔) พ.ศ. ๒๕๕๐ และข้อ ๔ วรรคสอง ของกฎกระทรวงกำหนดหลักเกณฑ์ วิธีการ และเงื่อนไขในการจัดตั้งนิคมอุตสาหกรรม พ.ศ. ๒๕๔๘ ต่อมาได้มีการเปลี่ยนแปลงเขตอุตสาหกรรมทั่วไปและเขตประกอบการเสียดังกล่าว ตามประกาศคณะกรรมการการนิคมอุตสาหกรรมแห่งประเทศไทย เรื่อง การเปลี่ยนแปลงเขต เขตอุตสาหกรรมทั่วไป นิคมอุตสาหกรรม ที่ เอฟ ดี ลงวันที่ ๑๖ ธันวาคม พ.ศ. ๒๕๕๑ ประกาศคณะกรรมการการนิคมอุตสาหกรรมแห่งประเทศไทย เรื่อง การเปลี่ยนแปลงเขต เขตประกอบการเสรี นิคมอุตสาหกรรม ที่ เอฟ ดี ลงวันที่ ๕ กรกฎาคม พ.ศ. ๒๕๕๔ ประกาศคณะกรรมการการนิคมอุตสาหกรรมแห่งประเทศไทย เรื่อง การเปลี่ยนแปลงเขต เขตอุตสาหกรรมทั่วไป นิคมอุตสาหกรรม ที่ เอฟ ดี (ฉบับที่ ๒) ลงวันที่ ๕ กรกฎาคม พ.ศ. ๒๕๕๔ และประกาศคณะกรรมการการนิคมอุตสาหกรรมแห่งประเทศไทย เรื่อง การเปลี่ยนแปลงเขต เขตอุตสาหกรรมทั่วไป นิคมอุตสาหกรรม ที่ เอฟ ดี (ฉบับที่ ๓) ลงวันที่ ๒๘ กรกฎาคม พ.ศ. ๒๕๕๔ นั้น

เนื่องจากผู้ร่วมดำเนินงานจัดตั้งนิคมอุตสาหกรรมดังกล่าวข้างต้น ขอขยายพื้นที่โครงการออกไปอีก จึงสมควรประกาศการเปลี่ยนแปลงเขต นิคมอุตสาหกรรมดังกล่าว

อาศัยอำนาจตามความในมาตรา ๓๖ วรรคสอง แห่งพระราชบัญญัติการนิคมอุตสาหกรรมแห่งประเทศไทย พ.ศ. ๒๕๒๒ ซึ่งแก้ไขเพิ่มเติมโดยพระราชบัญญัติการนิคมอุตสาหกรรมแห่งประเทศไทย (ฉบับที่ ๔) พ.ศ. ๒๕๕๐ และข้อ ๔ วรรคสอง ของกฎกระทรวงกำหนดหลักเกณฑ์ วิธีการ และเงื่อนไขในการจัดตั้งนิคมอุตสาหกรรม พ.ศ. ๒๕๔๘ จึงประกาศเปลี่ยนแปลงเขต นิคมอุตสาหกรรม ที่ เอฟ ดี โดยกำหนดแบ่งเป็นเขตอุตสาหกรรมทั่วไป และเขตประกอบการเสรี และให้ยกเลิกแผนที่ท้ายประกาศคณะกรรมการการนิคมอุตสาหกรรมแห่งประเทศไทย เรื่อง การจัดตั้งเขตอุตสาหกรรมทั่วไป นิคมอุตสาหกรรม ที่ เอฟ ดี ลงวันที่ ๒๐ มิถุนายน พ.ศ. ๒๕๕๐ ซึ่งแก้ไขเพิ่มเติมโดยประกาศคณะกรรมการการนิคมอุตสาหกรรมแห่งประเทศไทย เรื่อง การเปลี่ยนแปลงเขต เขตอุตสาหกรรมทั่วไป นิคมอุตสาหกรรม ที่ เอฟ ดี (ฉบับที่ ๓) ลงวันที่ ๒๘ กรกฎาคม พ.ศ. ๒๕๕๔ และประกาศคณะกรรมการ

การนิคมอุตสาหกรรมแห่งประเทศไทย เรื่อง การจัดตั้งเขตประกอบการเสรีนิคมอุตสาหกรรม ที่ เอฟ ดี ลงวันที่ ๑๖ ธันวาคม พ.ศ. ๒๕๕๑ ซึ่งแก้ไขเพิ่มเติมโดยประกาศคณะกรรมการการนิคมอุตสาหกรรมแห่งประเทศไทย เรื่อง การเปลี่ยนแปลงเขต เขตประกอบการเสรี นิคมอุตสาหกรรม ที่ เอฟ ดี ลงวันที่ ๕ กรกฎาคม พ.ศ. ๒๕๕๔ และให้ใช้แผนที่ท้ายประกาศนี้แทน

ทั้งนี้ ตั้งแต่วันถัดจากวันประกาศในราชกิจจานุเบกษาเป็นต้นไป

ประกาศ ณ วันที่ ๑๐ พฤศจิกายน พ.ศ. ๒๕๖๐

พลุ โลหารชุน

ประธานกรรมการการนิคมอุตสาหกรรมแห่งประเทศไทย

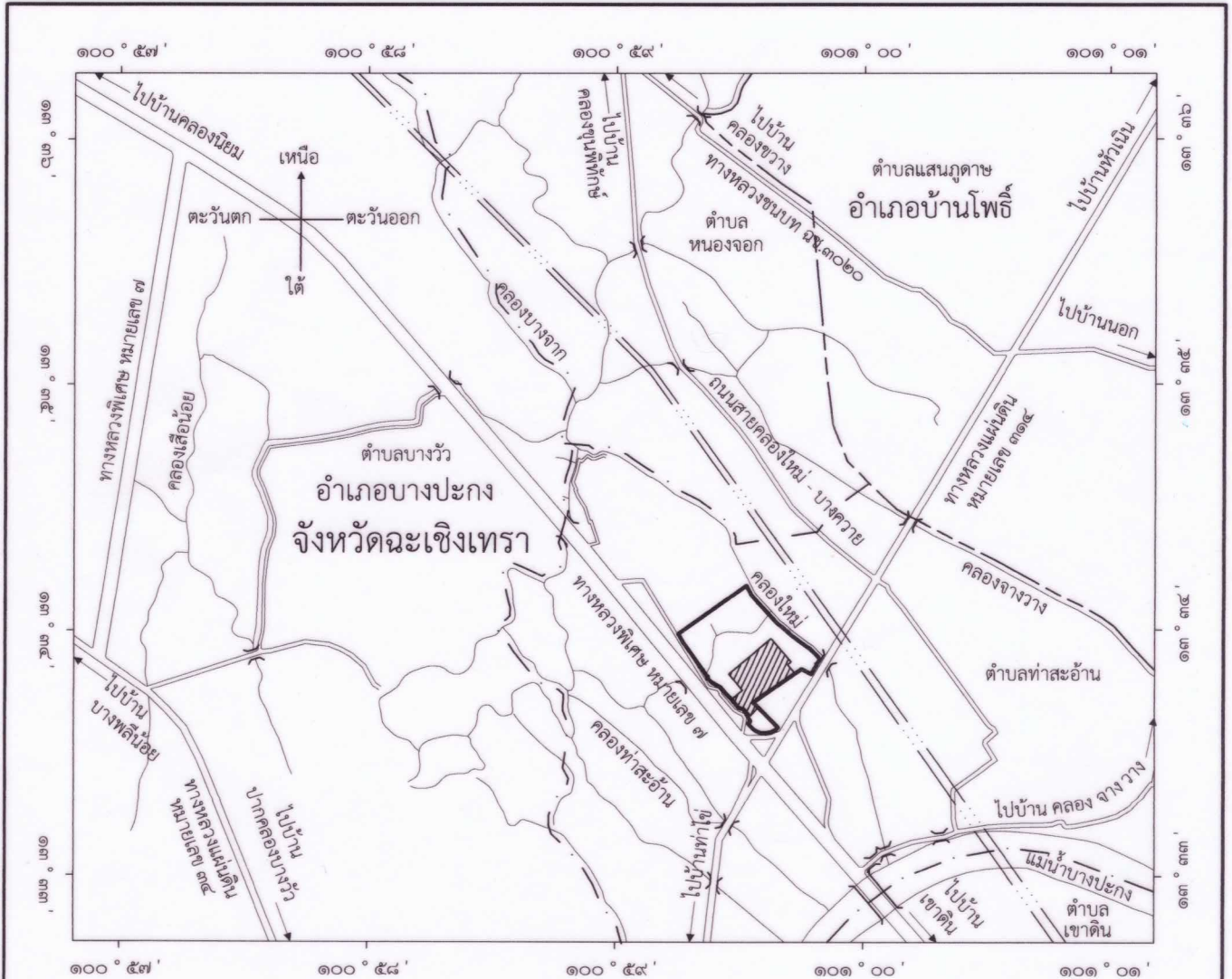
แผนที่ท้ายประกาศคณะกรรมการ การนิคมอุตสาหกรรมแห่งประเทศไทย

เรื่อง การเปลี่ยนแปลงเขต นิคมอุตสาหกรรม ที เอฟ ดี (ฉบับที่ ๔)








เนื้อที่ประมาณ ๓๐๒ ไร่ ๑ งาน ๒๐.๗ ตารางวา

มาตราส่วน ๑ : ๕๐,๐๐๐

๑,๐๐๐ ๐ ๑,๐๐๐ ๒,๐๐๐ ๓,๐๐๐ เมตร



เครื่องหมาย

-  เขตอุตสาหกรรมทั่วไป เนื้อที่ประมาณ ๒๒๕ ไร่ ๕๗.๘๕ ตารางวา
-  เขตประกอบการเสรี เนื้อที่ประมาณ ๗๗ ไร่ ๖๒.๘๕ ตารางวา
-  เขตอำเภอ
-  เขตตำบล
-  ทางหลวง ถนน ทางสาธารณประโยชน์
-  แม่น้ำ คลอง มาบ ห้วยสาธารณประโยชน์
-  แนวสายส่งค้ำยกสูง



(นายอนุชิต สวัสดิ์)

ผู้อำนวยการกองวิศวกรรม



(นายวีรพงศ์ ไชยเพิ่ม)

ผู้ว่าการการนิคมอุตสาหกรรมแห่งประเทศไทย