

ประกาศคณะกรรมการนโยบายการพัฒนาระเบียงเศรษฐกิจพิเศษภาคตะวันออก

เรื่อง กำหนดเขตส่งเสริม : นิคมอุตสาหกรรมเหมราชระยอง ๓๖ จังหวัดระยอง

ตามที่ได้มีคำสั่งหัวหน้าคณะรักษาความสงบแห่งชาติที่ ๒/๒๕๖๐ เรื่อง การพัฒนาระเบียงเศรษฐกิจพิเศษภาคตะวันออก ลงวันที่ ๑๗ มกราคม พุทธศักราช ๒๕๖๐ กำหนดให้คณะกรรมการนโยบายมีหน้าที่และอำนาจในการกำหนดเขตส่งเสริมและสิทธิประโยชน์ที่ผู้ประกอบการ ผู้อยู่อาศัย หรือผู้พำนักในเขตส่งเสริมแต่ละแห่งจะได้รับตามความเหมาะสม นั้น

เพื่อให้การดำเนินการดังกล่าวเป็นไปอย่างชัดเจนอันจะเป็นประโยชน์ต่อการพัฒนาระเบียงเศรษฐกิจพิเศษภาคตะวันออกให้มีประสิทธิภาพยิ่งขึ้น อาศัยอำนาจตามความในข้อ ๓ (๔) ของคำสั่งหัวหน้าคณะรักษาความสงบแห่งชาติ ที่ ๒/๒๕๖๐ เรื่อง การพัฒนาระเบียงเศรษฐกิจพิเศษภาคตะวันออก ลงวันที่ ๑๗ มกราคม พุทธศักราช ๒๕๖๐ ประกอบกับ มติที่ประชุมคณะกรรมการนโยบายการพัฒนาระเบียงเศรษฐกิจพิเศษภาคตะวันออก ในการประชุมครั้งที่ ๑/๒๕๖๑ เมื่อวันที่ ๑ กุมภาพันธ์ พ.ศ. ๒๕๖๑ คณะกรรมการนโยบายการพัฒนาระเบียงเศรษฐกิจพิเศษภาคตะวันออก จึงเห็นชอบในการกำหนดให้พื้นที่ ๑,๒๘๑ ไร่ ๑ งาน ๔๒.๔ ตารางวา บริเวณตำบลนิคมพัฒนา อำเภอนิคมพัฒนา จังหวัดระยอง ภายใต้แนวเขตตามแผนที่ท้ายประกาศนี้ เป็น “เขตส่งเสริม : นิคมอุตสาหกรรมเหมราชระยอง ๓๖ จังหวัดระยอง” เพื่อรองรับอุตสาหกรรมยานยนต์แห่งอนาคต อุตสาหกรรมหุ่นยนต์ และอุตสาหกรรมการบินและโลจิสติกส์

ทั้งนี้ ตั้งแต่วันถัดจากวันประกาศในราชกิจจานุเบกษาเป็นต้นไป

ประกาศ ณ วันที่ ๒๖ มีนาคม พ.ศ. ๒๕๖๑

พลเอก ประยุทธ์ จันทร์โอชา

นายกรัฐมนตรี

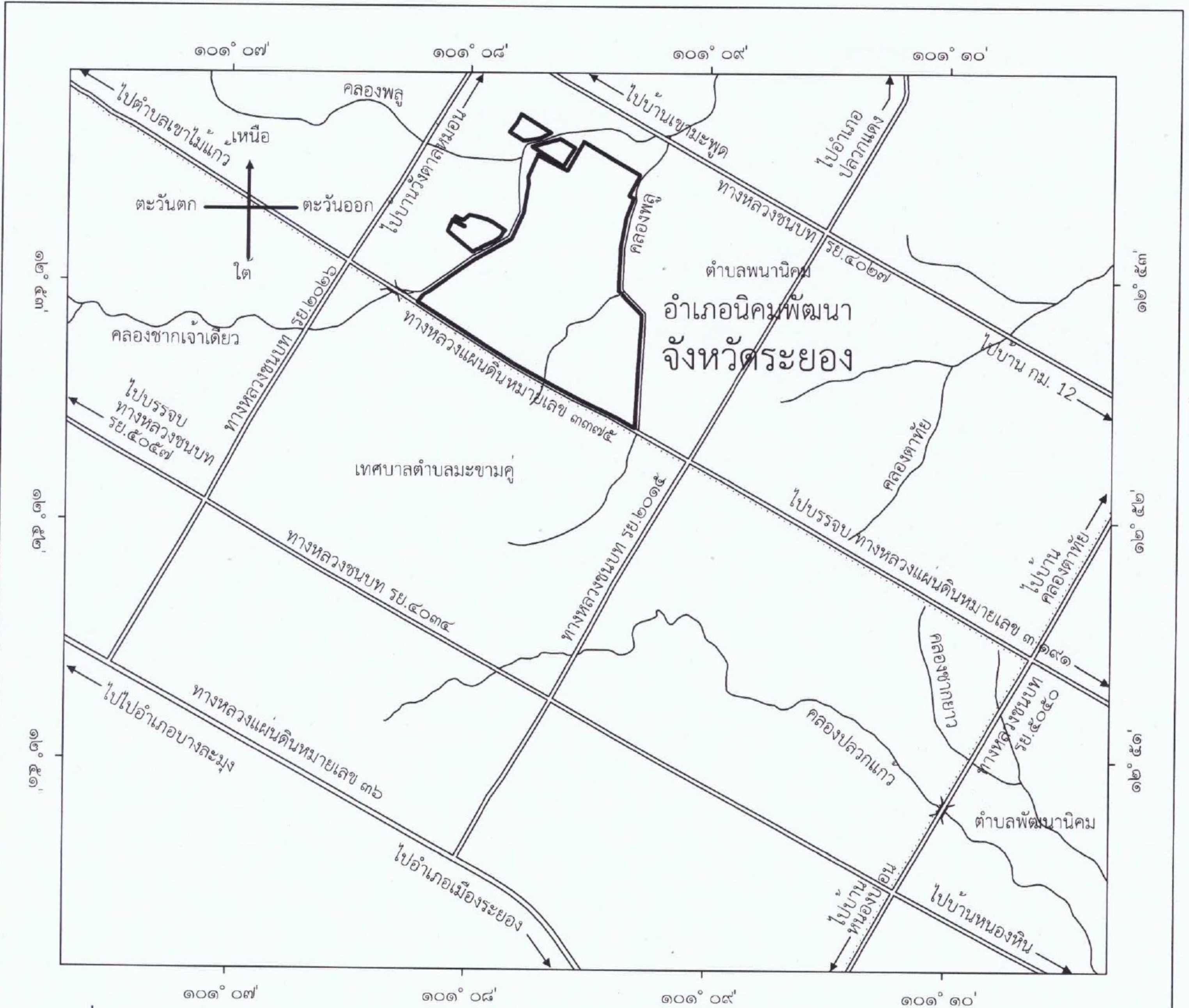
ประธานกรรมการนโยบายการพัฒนาระเบียงเศรษฐกิจพิเศษภาคตะวันออก

แผนที่ท้ายประกาศคณะกรรมการนโยบายการพัฒนาระเบียงเศรษฐกิจพิเศษภาคตะวันออก
เรื่อง กำหนดเขตส่งเสริม : นิคมอุตสาหกรรมเหมราชระยอง ๓๖ จังหวัดระยอง






เนื้อที่ประมาณ ๑,๒๘๑ ไร่ ๑ งาน ๔๒.๔ ตารางวา

มาตราส่วน ๑ : ๕๐,๐๐๐

๑,๐๐๐ ๐ ๑,๐๐๐ ๒,๐๐๐ ๓,๐๐๐ เมตร



เครื่องหมาย

-  เขตส่งเสริม : นิคมอุตสาหกรรมเหมราชระยอง ๓๖ จังหวัดระยอง
-  เขตตำบล
-  ทางหลวง ถนน ซอย
-  สะพาน
-  แม่น้ำ คลอง ห้วย


(นายคณิต แสงสุพรรณ)

เลขาธิการคณะกรรมการนโยบาย
การพัฒนาระเบียงเศรษฐกิจพิเศษภาคตะวันออก